

Vallone di Gribbio

Gribbiasca

Gribbio (Val Leventina)

P₁

START
960 m

Coord. :
706.140
145.300

Continuazione A

Profilo A

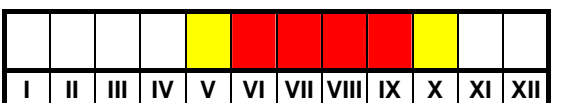
Profilo B

Cont. B

Carta 1:25000
PIZZO CAMPO
TENCIA 1272

SWISS  canyon

Periodo ideale



1^a terrazza
2^a terrazza
R30
(catena, parete nord, 2^a terrazza)

R38 (parete nord,
sulla verticale
del R30)

R45
/ D45






D15

END
640 m



Coord. :
706.700
145.560

P₂

	5b, IV
	1A, 3D
	3- 4 h
	320 m
	20 min + 15 min



Azienda Elettrica Ticinese (AET)
Infoline: 091 822 26 66