

# Val d'Osogna

## Riale Nala (inferiore)







### Osogna (Riviera)

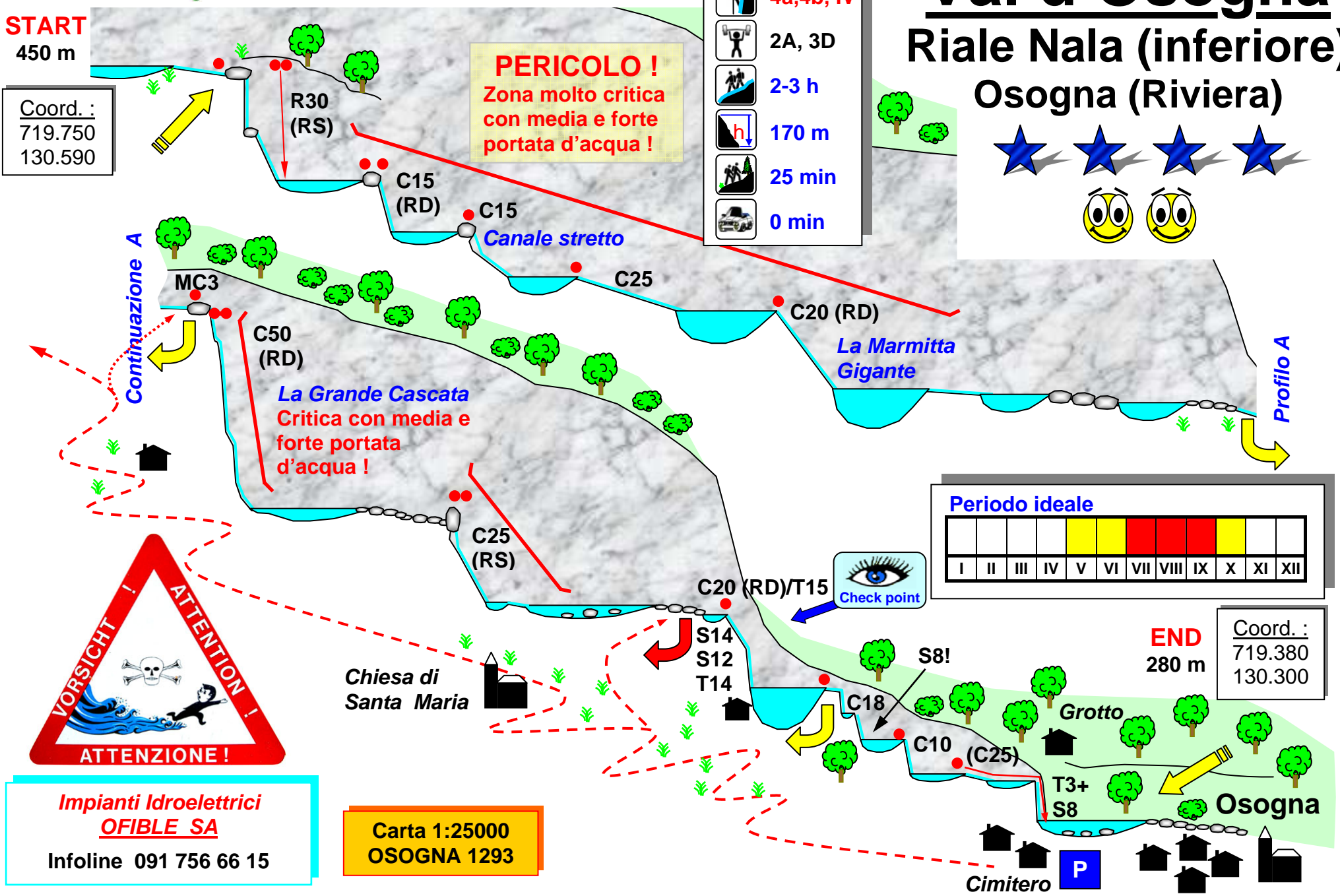


**START**  
450 m

Coord. :  
719.750  
130.590

**PERICOLO !**  
Zona molto critica  
con media e forte  
portata d'acqua !

-  4a,4b, IV
-  2A, 3D
-  2-3 h
-  170 m
-  25 min
-  0 min



**Periodo ideale**

I	II	III	IV	V	VI	VII	VIII	IX	X	XI	XII

**END**  
280 m  
Coord. :  
719.380  
130.300

**Impianti Idroelettrici**  
**OFIBLE SA**  
Infoline 091 756 66 15

Carta 1:25000  
OSOGNA 1293