


Coord. :  
719.030  
133.120

**START**

610 m



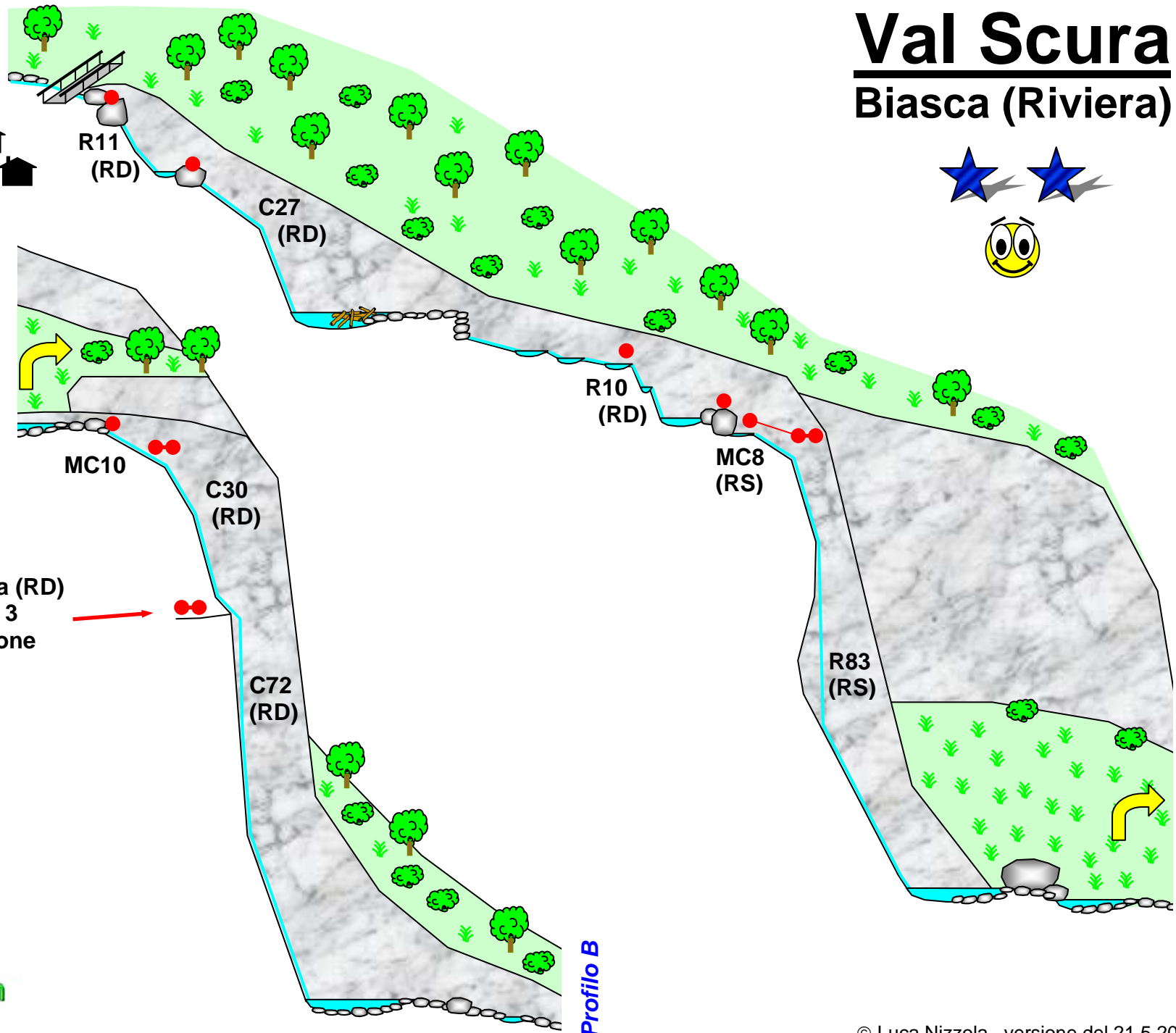
*Aldirei*

*Continuazione A*

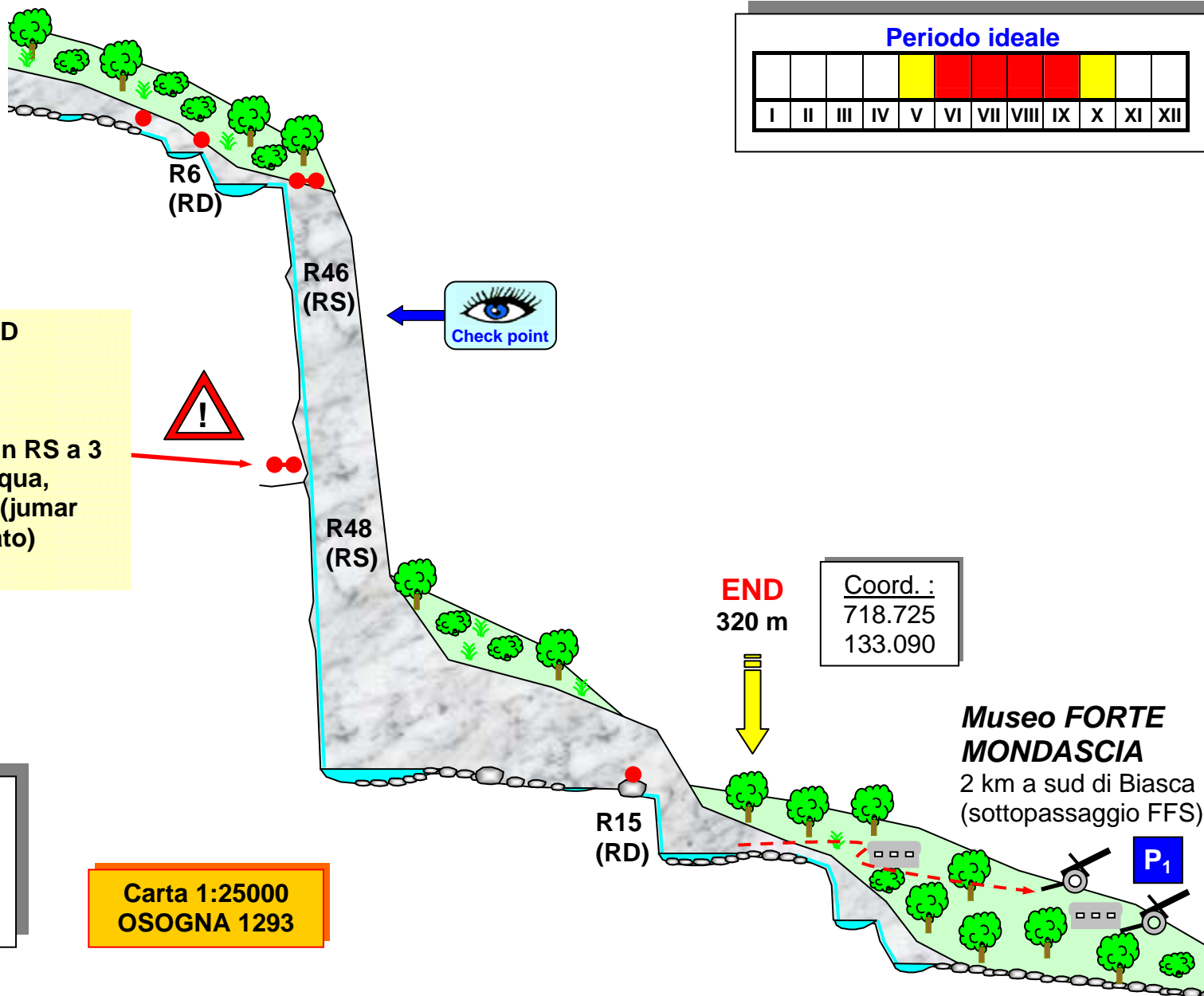
Sosta (RD)  
max. 3  
persone

# Val Scura

## Biasca (Riviera)



Continuazione B



Sosta scomoda in RD  
max. 2-3 persone.

**ATTENZIONE !**  
Gli ancoraggi sono in RS a 3  
metri dal corso d'acqua,  
difficilmente visibili (jumar  
per risalita consigliato)

<b>5b, IV</b>	<b>3A, 2D</b>
<b>2 - 3 h</b>	<b>290 m</b>
<b>1 h</b>	<b>0 min</b>

**Carta 1:25000  
OSOGNA 1293**

